

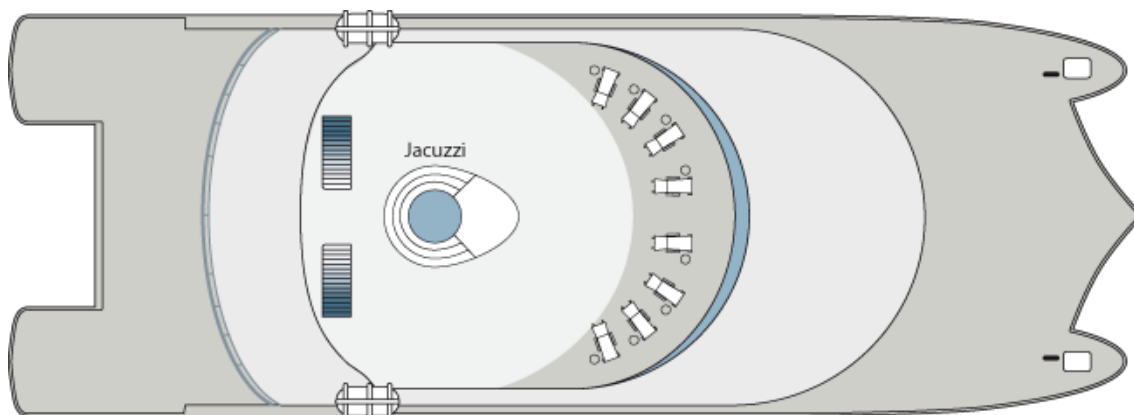
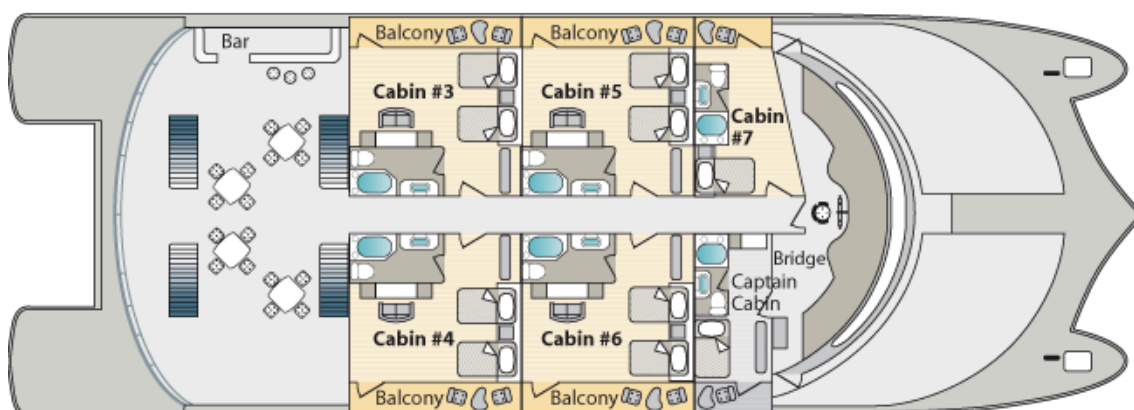
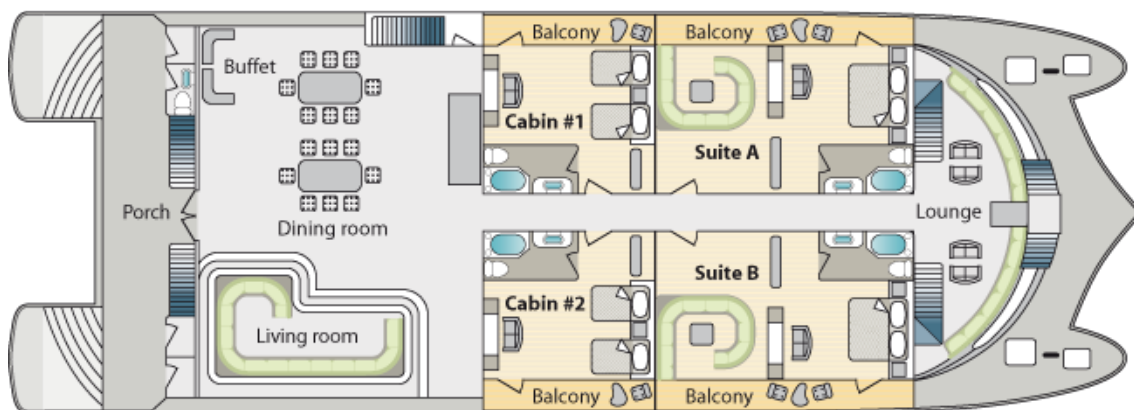
**M/Y PETREL**  
[www.petrelcruise.com](http://www.petrelcruise.com)



Роскошная яхта-катамаран Petrel начала круизы по Галапагосским островам в сентябре 2015 года. Лучший способ увидеть Галапагосские острова – на борту роскошной яхты. Вы будете путешествовать с комфортом по разным островам, с возможностью увидеть вблизи голубоногих олушей, игуан, гигантских черепах, китов и многое другое. Этот новейший корабль на архипелаге предлагает первоклассный способ посетить эти магические острова. Названный в честь морской птицы, часто встречающейся на островах, Petrel (Буревестник с английского) полностью оправдывает свое название: элегантный, стремительный и тихий в море. Моторный катамаран Petrel сконструирован для предоставления комфорта и стабильности, и оснащен просторными каютами, гостиной и джакузи. На корабле мы фокусируем внимание на естественной истории островов; гиды с обширными знаниями в биологии и экологии, с отличными языковыми навыками и вниманием к клиентам добавляют положительные моменты к этому прекрасному путешествию.

**Особенности:**

- Балкон в каждой каюте
  - Роскошный интерьер
  - Просторные социальные зоны и джакузи
  - Лучшие экскурсии
  - Стабильный корпус
  - Гладкость и быстрота скольжения
- План палуб**



### Технические характеристики

Год конструкции: Сентябрь 2015  
 Тип: Моторный мега-катамаран  
 Длина: 33м  
 Ширина: 12м  
 Осадка: 1,4м  
 Тоннаж брутто: 170 тонн  
 Вместимость: 16 пассажиров  
 Размещение\*:  
 Главная палуба: 2 люкса 43м<sup>2</sup>, 2 каюты Double 30 м<sup>2</sup>

Верхняя палуба: 4 каюты Double 30 m<sup>2</sup>, 1 каюта Single 14 m<sup>2</sup>

Солнечная палуба: Джакузи(заполняется в определенные дни и время круиза. Уточняйте расписание у Вашего гида)

\*Площадь каюты включает балкон

Моторы: CumminsQSM 11 / 400 HP @ 2100 RPM

Макс. скорость: 14 узлов

Корпус: GFRP (армированный полимер)

Экипаж: Капитан, англоязычный гид натуралист, директор круиза, первый помощник капитана, второй помощник капитана, шеф-повар, помощник шеф-повара, машинист, помощник машиниста, бармен, уборщик

Безопасность и навигация: Все оборудования соответствует международному стандарту СОЛАС: 2 спасательные шлюпки на 20 человек каждая; Navtex; 2 GPS; глубинный эхолот; 2 морские радары; детекторы дыма и огня

Снаряжение: Каяки, снаряжение для снорклинга, гидрокостюм.

7 Ночей / 8 Дней МАРШРУТ А  
ИСАБЕЛА, ФЕРНАНДИНА&ЦЕНТРАЛЬНЫЕ ОСТРОВА

День 1

**ИЗ КИТО ИЛИ ГУАЯКИЛЯ НА БАЛТРУ**

Помощь будет предоставлена нашим представителем по прибытии в аэропорт.

**АМ. Остров Балтра**

Прибытие в аэропорт Балтра и трансфер на корабль.  
Брифинг о корабле и правилах национального парка.

**РМ. Остров Сеймур-Норте**



Утром мы посетим остров Сеймур-Норте. Галапагосские морские львы, голубоногие олуши и величественные фрегаты наблюдаемы на этом острове в большом количестве. Остров был образован группой подводных лав, которые вышли на поверхность из-за тектонической активности. Острову характерна пустынная растительность.

**Достопримечательности:** Конолофы и морские игуаны, фрегаты, голубоногие олуши, морские львы.

**Снорклинг:** скаты, рифовые акулы, гетероконгеровые рыбы.

**Виды отдыха:** Снорклинг, прогулка на лодке и

пешеходная экскурсия (2,5 км).

**Высадка:** Сухая.

**Уровень сложности:** Средний/ Тяжелый.



День 2

**АМ. Мыс Висенте-Рока (Остров Исабела)**

Самый большой остров архипелага, напоминающий по форме морского конька, является также одним из самых

[www.openup.travel](http://www.openup.travel)

молодых и вулканически активных. Днем мы посетим мыс Висенте-Рока. Эта огромная бухта, состоящая из двух отдельных бухт, кишит представителями морской фауны. Будьте внимательны, и вы увидите морских коньков и черепах и странную, но интересную рыбу-солнце (Mola-mola)!

**Достопримечательности:** Пингвины, голубоногие олуши, крачки, насканские олуши, 2 вида морских львов.

Снорклинг (морские черепахи, скаты и рыба фугу).

**Виды отдыха:** Снорклинг и прогулка на лодке.

**Высадка:** Нет.

**Уровень сложности:** Легкий/Средний.

### ***РМ. МысЭспиноса (Остров Фернандина)***

Ни один чужеродный вид никогда не заселял остров Фернандина, который поэтому является одной из-самых девственных островных экосистем в мире. Вулкан Ла-Кумбре возвышается над ландшафтом с лавовыми полями, достигающими океана. Минуя колонию морских игуан и группу морских львов, мы достигнем самой важной точки острова – гнездовье нелетающего баклана. Эта зона также предлагает вам возможность увидеть галапагосского канюка.

**Достопримечательности:** Нелетающий баклан, морские игуаны, лава аа, морские львы, пингвины, действующий вулкан Ла-Кумбре.

**Виды отдыха:** Пешеходная экскурсия (2 км).

**Высадка:** Сухая и скользкая на малую воду.

**Уровень сложности:** Средний.

### **День 3**

### ***АМ. БухтаТагус (Остров Исабела)***

Бухта Тагус расположена недалеко от острова Фернандина, рядом с Боливарским каналом, разделяющим два острова. Это место стало посещаться судами с 19 века, которые использовали его как место якорной стоянки. Тропы, идущие вдоль озера Дарвин вверх по хребту, нам откроют прекрасный вид. Мыс Черепаха, севернее бухты Тагус, является очередным великолепным пляжем, окруженным манграми.



**Достопримечательности:** Пингвины, голубые нелетающие бакланы, вулкан Дарвин и одноименное озеро.

**Виды отдыха:** Долгая пешеходная экскурсия, снорклинг, прогулка на моторной лодке.

**Высадка:** Сухая.

**Уровень сложности:** Средний/Тяжелый.

### ***РМ. БухтаУрбина (Остров Исабела)***

Днем мы высадимся в бухте Урбина, где можно увидеть несколько интересных геологических образований. В 1954 увеличение уровня воды в море привело к образованию этой бухты. Имеется возможность увидеть шипохвостых скатов и морских черепах, плавающих рядом с поверхностью воды, а также нелетающих бакланов, пеликанов и морских игуан. Вас поразит захватывающий вид на вулкан Альседо.

**Достопримечательности:** Конолофы (самые большие на Галапагосских островах), канюки, коралловый риф, гигантские черепахи.

Снорклинг: черепахи, скаты, тропические рыбы.

**Виды отдыха:** Снорклинг, прогулка на моторной лодке и поход (2 тропы: короткая (1 км) и длинная (3 км)).


**Высадка:** Мокрая.

**Уровень сложности:** Легкий/Средний.

День 4

### ***АМ. Бухта Элизабет (Остров Исабела)***

Утром мы посетим бухту Элизабет - изолированное пространство. Мы отправимся в традиционную прогулку на моторной лодке, минуя мангровые деревья и разнообразие



дикой природы привлекательной бухты. Элизабет знаменита разнообразием морской жизни. Вы, возможно, увидите морских черепах и скатов, плавно скользящих по поверхности воды. А также примечательны бурые пеликаны, ныряющие в воду в поисках рыбы, пингвины, голубоногие олуши и, возможно, горбатые киты.

**Достопримечательности:** Мангровый лес (единственный на Галапагосских островах), морские черепахи, пингвины, скаты, цапли, морские львы.

**Виды отдыха:** Прогулка на моторной лодке (2 часа).

**Высадка:** Нет.

**Уровень сложности:** Легкий.

### ***РМ. Мыс Морено (Остров Исабела)***

Днем мы посетим мыс Морено, расположенный на юго-западе бухты Элизабет. Здесь возможна сухая высадка на то, что когда-то было лавовым потоком. Лава оставила воронки на своем пути, где образовались кристально чистые пруды. Вглядываясь в эту воду можно окунуться в другой мир, как если бы сам океан постучал вам в окно. В солоноватых водоемах этой зоны можно увидеть розовых фламинго, белошеких шилохвостей и обычных камышниц. Если вы внимательно будете вглядываться в воду, то увидите рифовых акул и морских черепах.

**Достопримечательности:** Фламинго, камышницы, шилохвосты, черепахи, рифовые акулы.

**Виды отдыха:** Снорклинг, прогулка на моторной лодке и поход (2 км).

**Высадка:** Сухая.

**Уровень сложности:** Средний/Тяжелый.

День 5

### ***АМ. Вулкан Сьерра-Негра (Остров Исабела)***

Вулкан Сьерра-Негра может похвалиться самой большой кальдерой на Галапагосских островах (9 x 10 км). Это место предлагает: впечатляющий вид, возможность увидеть до 7 видов вьюрков и богатое разнообразие растительности. Северная часть кальдеры предоставляет нам доказательства последней вулканической активности в 2005 году.

**Достопримечательности:** Кальдера, захватывающий пейзаж, вьюрки.

**Виды отдыха:** Пешеходная экскурсия, поход.

**Высадка:** Сухая.

**Уровень сложности:** Средний.

### ***РМ. Умедалес (Остров Исабела)***

Водно-болотные земли острова Исабела находятся на окраине Пуэрто-Вилламила. Заболоченные земли состоят из лагун, болот и мангровых зарослей и являются средой обитания для многих уникальных видов птиц, таких как ходулочник, белощекая шилохвость и водяная курочка. Это место можно исследовать в прогулке по помосту над болотами.

**Достопримечательности:** Гигантские мангры, береговые птицы.

**Виды отдыха:** Пешеходная экскурсия.

**Высадка:** Сухая.

**Уровень сложности:** Легкий.

### ***PM. Стена Слез (Остров Исабела)***

С 1945 по 1959 здесь существовала исправительная колония, заключенные которой были вынуждены построить эту стену, камень за камнем, в изоляции. В настоящее время это историческое место (Стена слез) поднимается на 65 футов (25 м) в высоту, также стоит заметить, что весь процесс строительства унес жизни тысяч людей. Местные жители говорят, что иногда можно услышать страшные вопли, исходящие отсюда, что они связывают с тяжелой энергией вокруг этого места.

**Достопримечательности:** Исторический памятник.

**Виды отдыха:** Пешеходная экскурсия.

**Высадка:** Сухая.

**Уровень сложности:** Легкий.

День 6

### ***AM. Станция Чарльза Дарвина (Остров Санта-Крус)***

Утром мы начнем нашу экскурсию на станции Чарльза Дарвина с селекционного центра «Фаусто Льерена», являющегося домом черепах (от только что вылупившихся 3-дюймовых до достигающих длиной 4 фута). Здесь вы увидите разнообразие подвидов черепах, взаимодействующих друг с другом и, возможно, с вами. Много взрослых черепах уже привыкли к людям и вытягивают свои головы, чтобы приласкаться к ним. Малыши содержатся под охраной до того, как им исполнится 4 года, и их выпускают на волю.

**Достопримечательности:** Гигантские черепахи.

**Виды отдыха:** Поход.

**Высадка:** Сухая.

**Уровень сложности:** Легкий.

### ***PM. Лос-Хемелос “Кратеры-Близнецы” (Остров Санта-Крус)***

Днем мы посетим место, которое называется «Близнецы». Близнецы ждут вас в конце короткого похода. Эти карстовые воронки часто путают с кратерами, их название не стоит воспринимать буквально. Они сформировались от взрыва в подземных трещинах и скважинах. Эндемичный лес скалезий окружает это место, в нем вы можете увидеть ярко-красных мухоловок, болотных сов и вьюрков.

**Достопримечательности:** Кратер провала, лес скалезий.

**Виды отдыха:** Поход.

**Высадка:** Сухая.

**Уровень сложности:** Средний.

День 7

### ***AM. Остров Пласа-Сур***



Утром мы отправимся на остров Пласа-Сур. Этот маленький остров с крутыми утесами был образован выходом лавы на поверхность, а сейчас покрыт опунциями. Это среда обитания одной из самых больших колоний морских львов и желто-красных конолофов. Одно из самых характерных растений – это сезувимум. Во время сезона дождей его цвет меняется от зеленого к желтому, а в сухой сезон (июнь – январь) сезувимум имеет ярко-красный оттенок.

**Достопримечательности:** Конолофы, колония морских львов, пегий буревестник, вилохвостые чайки, насканские олуши, удивительные ландшафты с утесами.

**Виды отдыха:** Поход (2 ½ км).

**Высадка:** Сухая.

**Уровень сложности:** Средний.

### ***PM. Остров Санта-Фе***

Днем мы посетим остров Санта-Фе. На острове Санта-Фе (Баррингтон) находится маленькая живописная бухта, являющаяся якорной стоянкой (северо-восточное побережье). В бухте имеются две экскурсионные тропы: одна - ведущая на живописную смотровую площадку на вершине утеса, а другая – охватывающая маленький пляж и лес высоких опунций.

**Достопримечательности:** Конолофы, гигантские тунцы.

**Виды отдыха:** Пешеходная экскурсия.

**Высадка:** Сухая.

**Уровень сложности:** Средний.

### ***День 8***

### ***AM. Остров Лобос (Остров Сан-Кристоваль)***

Название острова Лобос означает «Остров Морского льва». Этот соответственным образом названный остров изобилует этими шумными, резвящимися и веселыми животными, которые встретят вас по прибытии на остров. Этот остров предлагает великолепные возможности для занятия снорклингом и для наблюдения за голубоногими и насканскими олушами.

**Достопримечательности:** Снорклинг с морскими львами, фрегаты, голубоногие олуши.

**Виды отдыха:** Короткий поход (менее 1 км), прогулка на лодке и/или снорклинг.

**Высадка:** Сухая.

**Уровень сложности:** Легкий/Средний.

### ***AM. Трансфер в Аэропорт (Остров Сан-Кристоваль)***

Пожалуйста, принимайте во внимание, что в день отъезда последняя экскурсия будет короткой и ранней, так как мы должны доставить вас рано в Аэропорт для рейса на континент.

**ВАЖНО:** МАРШРУТЫ И МЕРОПРИЯТИЯ МОГУТ ПОМЕНЯТЬСЯ БЕЗ ПРЕДВАРИТЕЛЬНОГО УВЕДОМЛЕНИЯ, ЧТО ЗАВИСИТ ОТ КЛИМАТИЧЕСКИХ УСЛОВИЙ, ОКЕАНИЧЕСКИХ ТЕЧЕНИЙ И ДРУГИХ НЕПРЕДВИДЕННЫХ ОБСТОЯТЕЛЬСТВ. ПРЕДСТАВИТЕЛЕЙ ФАУНЫ, УКАЗАННЫХ В МАРШРУТАХ, НЕ ВСЕГДА МОЖНО НАБЛЮДАТЬ.

7 Ночей / 8 Дней МАРШРУТ В  
ХЕЛОВЕСА & ЦЕНТРАЛЬНЫЕ ОСТРОВА

День 1

### ***ИЗ КИТО ИЛИ ГУАЯКИЛЯ НА ОСТРОВ САН-КРИСТОБАЛЬ***

Помощь будет предоставлена нашим представителем по прибытии в аэропорт.

#### ***АМ. Остров Сан-Кристоваль***

Вы прибудете на Сан-Кристоваль утром. После прохождения контроля въезда на острова и получения багажа вас встретят наши представители с яхты, которые доставят вас на борт; затем у вас будет свободное время, чтобы отдохнуть перед обедом и приветственной речью нашего экипажа.

#### ***АМ. Информационно-справочный центр, Остров Сан-Кристоваль.***

Информационно-справочный центр был открыт в 1998 как этап проекта «Исследование и экологическое образование». Туристы посетят выставки естественной истории, истории человечества и охраны природы. Усилия по охране являются шагом по защите дикой природы и окружающей среды при поддержке населения и туристического контроля. Центр располагает открытым стадионом, аудио- и видеотехникой и конференц-залами.

**Достопримечательности:** Гигантские черепахи в неволе, наземные птицы.

**Виды отдыха:** Короткая прогулка.

**Высадка:** Сухая.

**Уровень сложности:** Легкий.

#### ***РМ. Ла-Галапагера (Остров Сан-Кристоваль)***

Ла-Галапагера находится юго-востоке острова Сан-Кристоваль, в часе от Пуэрто-Бакерисо-Морено. Здесь среди пышной растительности можно заметить наземных птиц, таких как славки, вьюрки и пересмешники, а на тропях - гигантских черепах.

**Достопримечательности:** Славки. Вьюрки, пересмешники, гигантские черепахи.

**Виды отдыха:** Короткая прогулка.

**Высадка:** Сухая.

**Уровень сложности:** Легкий.

День 2

#### ***АМ. Бухта Гарднер, Остров Эспаньола.***

Утром мы посетим удивительную бухту Гарднер. После высадки вы можете прогуляться вдоль красивого пляжа с белыми песками среди занятой колонии морских львов или поплавать с малышами морских львов. Это место размножения почти всех 12000 пар галапагосских альбатросов.

**Достопримечательности:** Пляж с белым песками, морские львы, пересмешники.



Снорклинг: тропические рыбы, малыши морских львов.

**Виды отдыха:** Снорклинг, прогулка на моторной лодке, каякинг, короткий поход (1км).

**Высадка:** Мокрая.

**Уровень сложности:** Легкий.

### ***АМ. Островок Осборн (Остров Эспаньола)***

После высадки на остров у вас будет возможность прогуляться по красивому белому песчаному пляжу среди отдыхающих морских львов или поплавать рядом с их детенышами. На этом небольшом острове вы сможете насладиться снорклингом и купанием.

**Достопримечательности:** Пляж с белым песками, морские львы, пересмешники.

**Виды отдыха:** Снорклинг, прогулка на моторной лодке, каякинг, короткий поход (1км).

**Высадка:** Мокрая.

**Уровень сложности:** Легкий.

### ***РМ. Мыс Суарес, Остров Эспаньола.***

Днем мы посетим мыс Суарес по тропинке, на которой можно увидеть голубоногих олуш, альбатросов и насканских олуш. Мы также посетим красивый утес, который многие альбатросы используют как трамплин для взлета. У вас будет возможность увидеть знаменитую воздушную отдушину, через которую выбрасывается вода струей в воздух. Ландшафт поразителен для снимков на камеру или фотоаппарат.

**Достопримечательности:** Пересмешники, насканские олуши, альбатросы, красноклювые фаэтоны, килехвостые ящерицы, галапагосские канюки, голубоногие олуши, воздушная отдушина, поразительный ландшафт.

**Виды отдыха:** Пешеходная экскурсия (3 км).

**Высадка:** Сухая.

**Уровень сложности:** Тяжелый.

## День 3

### ***АМ. Флореана: Мыс Корморан.***

Здесь находится большая лагуна с фламинго, где можно увидеть и других птиц, таких как обыкновенный ходулочник и белохвостая шилохвость. Пляжи на острове различаются: «Зеленый пляж» так называется из-за соответствующего цвета, который ему придает высокое содержание кристаллов хризолита в песке; и «Пляж четырех песков», состоящий из белых кораллов.

**Достопримечательности:** Фламинго, зеленый пляж.

**Виды отдыха:** Поход (2 км), прогулка на лодке.

**Высадка:** Мокрая.

**Уровень сложности:** Легкий.

### ***АМ. Корона дьявола (Остров Флореана)***

Одно из лучших мест для дайвинга на Галапагосских островах - это эродированный в результате влияния волн вулканический кратер. Коралловый риф в центре идеально подходит для привлечения представителей морского мира. Снорклеры могут насладиться разнообразием морской жизни и течений, проходящих через кратер, что создает уникальную атмосферу.

**Достопримечательности:** Лучшее место на Галапагосских островах для дайвинга с акулами, скатами и большим количеством тропических рыб среди каменных образований.

**Виды отдыха:** Снорклинг.

**Высадка:** Нет.

**Уровень сложности:** Средний/ Тяжелый.

### ***PM. Бухта Пост-Офис, Остров Флореана.***

Затем мы посетим знаменитую бухту «Почтовый офис». В 18-ом веке китобои, проплывая через острова, установили деревянный ящик на острове Флореана в целях использования его как почтового ящика. Эта традиция продолжается в настоящее время, когда туристы оставляют открытки с указанным адресом и забирают почту, которая адресована по месту их жительства, с тем, чтобы доставить ее адресату лично.

**Достопримечательности:** Почтовый ящик, песчаный пляж.

**Виды отдыха:** Короткий поход (менее 1 км), снорклинг.

**Высадка:** Мокрая.

**Уровень сложности:** Легкий.

## День 4

### ***AM. Станция Чарльза Дарвина (Остров Санта-Крус)***

Утром мы начнем нашу экскурсию на станции Чарльза Дарвина с селекционного центра «Фаусто Льерена», являющегося домом черепах (от только что вылупившихся 3-дюймовых до достигающих длиной 4 фута). Здесь вы увидите разнообразие подвидов черепах, взаимодействующих друг с другом и, возможно, с вами. Много взрослых черепах уже привыкли к людям и вытягивают свои головы, чтобы приласкаться к ним. Малыши содержатся под охраной до того, как им исполнится 4 года, и их выпускают на волю.

**Достопримечательности:** Гигантские черепахи.

**Виды отдыха:** Поход.

**Высадка:** Сухая.

**Уровень сложности:** Легкий.

### ***PM. Высокогорье (Остров Санта-Крус)***

Здесь Вы сможете погулять по тропам, увидеть холмы, папоротники, вулканы и богатую дикую природу. Эта зона является домом для гигантских черепах, уникального высокогорного леса, пересмешников, багамских утят, шилохвостей, вьюрков Дарвина и многих других видов.

**Достопримечательности:** Гигантские черепахи.

**Возможные мероприятия:** Поход 2,5км

**Тип выхода на берег:** Сухой

**Уровень сложности:** Средний

## День 5

### ***AM. Бухта Салливан (Остров Сантьяго)***

Лавовое поле имеет разнообразие образов, сделанных из форм и текстур деревьев, которые когда-то здесь росли.

Находящееся на юго-восточной оконечности острова Сантьяго, Бухта Салливана представляет огромный геологический интерес. Зона покрыта лавой Раһоеһое в

комбинации с лавой АА. Это место было очень вулканически активным 200 лет назад. Это лавовое поле геологически очень молодое. Магма сформировала его плоским, но движение подземной лавы, быстрое охлаждение и другие извержения привели к разломам во многих местах на поле.

**Достопримечательности:** Лавовые потоки Пахоэхоэ, застывшие в форме аккордиона; можно увидеть маленькие стеклянные вулканические пузыри; плавание с берега с морскими львами и другими представителями фауны – прекрасный способ завершить данную экскурсию.

**Возможные мероприятия:** поход 1,5 км, плавание и снорклинг.

**Тип выхода на берег:** мокрый

**Уровень сложности:** Средний

### ***РМ. Остроконечная скала (Остров Бартоломе)***

Остров Бартоломе - месторасположение знаменитой Остроконечной скалы, потухшего вулкана и большого разнообразия красных, оранжевых, черных и даже зеленых вулканических пород. Лестница приведет нас к вершине вулкана, откуда открывается прекрасный вид на остров. Пляж подходит для занятия снорклингом и наблюдения за галапагосскими пингвинами.

**Достопримечательности:** Остроконечная скала, панорама, лунный ландшафт, пингвины, растения-пионеры; снорклинг: пингвины, рифовые акулы, скаты и тропические рыбы.

**Возможные мероприятия:** Прогулка на лодке, снорклинг и поход (2 км).

**Тип выхода на берег:** Мокрый и сухой.

**Уровень сложности:** Средний/ Тяжелый. Восхождение на вершину вулкана (114 метров/375 ступенек).

День 6

### ***АМ. Бухта Дарвин (Остров Хеновеса)***

Этот песчаный пляж из белых кораллов является началом тропы протяженностью 0.75 км, которая проходит через мангровые леса с большим количеством наземных птиц: насканские олуши, красноногие олуши и вилохвостые чайки. Вниз по тропе вы увидите чистые водоемы с игриво плавающими морским львами. В конце тропы вам откроется прекрасный вид с утеса.

**Достопримечательности:** Насканские олуши, красноногие олуши, вилохвостые чайки, мангры, коралловый пляж; снорклинг: скаты, яркие рифовые рыбы и молотоголовые акулы.

**Возможные мероприятия:** Прогулка на лодке, снорклинг, каякинг и поход (1.5 км).

**Тип выхода на берег:** Мокрый.

**Уровень сложности:** Легкий / Средний.

### ***РМ. Эль Барранко, или Ступеньки Принца Филиппа (Остров Хеновеса)***

Эль-Барранко, также известный как Ступеньки Принца Филиппа, с его крутыми каменистыми тропами приводит к крутому обрыву с горы, откуда открывается прекрасная панорама. Здесь растут деревья пало санто. Это место является средой обитания красноногих олуш, короткоухих сов, галапагосских ласточек и галапагосских горлиц.

**Достопримечательности:** Красноногие олуши, короткоухие совы, качурки, галапагосские горлицы.

**Возможные мероприятия:** Поход (1.5 км).

**Тип выхода на берег:** Сложный сухой выход на сушу.

**Уровень сложности:** Средний.

День 7 (ЧЕТВЕРГ 26/10/2017)

### ***АМ. Пуэрто-Эгас (Остров Сантьяго)***

Также известный как бухта Джеймс порт Эгас является средой обитания любопытных галапагосских канюков и быстроногих галапагосских килехвостых ящериц. Тропа приведет вас к границе побережья с великолепными кристальными бассейнами и гротами, полными представителей фауны. Здесь морские львы купаются в солнечном тепле. Это место также подходит для снорклинга.

**Достопримечательности:** Морские львы, гроты, галапагосский канюк, кулик-сорока, морские игуаны, выюрки; снорклинг: рифовые акулы, черепахи, скаты.

**Возможные мероприятия:** Поход (2 км) и снорклинг.

**Тип выхода на берег:** Мокрый.

**Уровень сложности:** Легкий / Средний.

### ***РМ. Пляж Эспумилья (Остров Сантьяго)***

Пляж Эспумилья – это популярное место времяпровождения морских игуан и крабов-брызгунов. Крабы привлекают внимание охотящихся цапель – танец хищника и жертвы. Это отличное место для снорклинга благодаря представителям морской фауны: осьминоги, мурены и акулы.

**Достопримечательности:** Снорклинг.

**Возможные мероприятия:** Прогулка и снорклинг.

**Тип выхода на берег:** Мокрый.

**Уровень сложности:** Легкий.

### ***РМ. Пиратская бухта (Остров Сантьяго)***

Много лет назад Пиратская Бухта являлась убежищем, куда в 1600-1700 годах приплывали пираты для пополнения запасов и приведения в порядок своих кораблей. Сейчас место пиратов заняли морские черепахи, которые роют норы и открывают яйца вблизи мангровых деревьев. Это хорошее место для снорклинга; здесь можно увидеть много морских птиц и морских львов.

**Достопримечательности:** историческое место; вулканические формации; тропические рыбы, черепахи, шипохвостые скаты в течение снорклинга.

**Возможные мероприятия:** Поход, снорклинг

**Тип выхода на берег:** Мокрый.

**Уровень сложности:** Легкий/средний.

День 8

### ***АМ. Мыс Каррион (Остров Санта-Крус)***

Лагуна с красивой бирюзовой водой, где Вы сможете увидеть разнообразных рыб, скатов и рифовых акул. Трансфер в аэропорт.

### ***АМ. Трансфер в Аэропорт (Остров Балтра)***

Пожалуйста, принимайте во внимание, что в день отъезда последняя экскурсия будет короткой и ранней, так как мы должны доставить вас рано в Аэропорт для рейса на континент.

**ВАЖНО:** МАРШРУТЫ И МЕРОПРИЯТИЯ МОГУТ ПОМЕНЯТЬСЯ БЕЗ ПРЕДВАРИТЕЛЬНОГО УВЕДОМЛЕНИЯ, ЧТО ЗАВИСИТ ОТ КЛИМАТИЧЕСКИХ УСЛОВИЙ, ОКЕАНИЧЕСКИХ ТЕЧЕНИЙ И ДРУГИХ НЕПРЕДВИДЕННЫХ ОБСТОЯТЕЛЬСТВ. ПРЕДСТАВИТЕЛЕЙ ФАУНЫ, УКАЗАННЫХ В МАРШРУТАХ, НЕ ВСЕГДА МОЖНО НАБЛЮДАТЬ.

### ТАРИФЫ RACK 2017 НА ЧЕЛОВЕКА В US\$

<b>ЯХТА PETREL</b>	<b>8Д/7Н</b>
<b>Staterooms</b>	<b>\$ 6.880</b>
<b>Suites</b>	<b>\$ 7.475</b>

#### **PETREL – В СТОИМОСТЬ ВХОДИТ:**

- Групповые трансферы и экскурсии;
- Полный пансион;
- Безалкогольные напитки и соки;
- Приветственный коктейль;
- Услуги англоговорящих гидов-натуралистов;
- Пользование снаряжением для снорклинга и гидрокостюмами.

#### **В СТОИМОСТЬ НЕ ВХОДИТ:**

- Перелет на/из Галапагосских островов из/в Кито или Гуаякиль USD \$500,00 на человека (стоимость может меняться без предварительного уведомления);
- Вход в Национальный парк Галапагос: USD \$100,00 на человека (стоимость может меняться без предварительного уведомления);
- Карточка миграционного контроля: USD \$20,00 на человека (стоимость может меняться без предварительного уведомления);
- Чаевые;
- Алкогольные напитки, сувениры и личные расходы.

*Примечание 1: Тарифы могут меняться без предварительного оповещения.*

*Примечание 2: Маршрут может меняться без предварительного оповещения.*

#### **УСЛОВИЯ БРОНИРОВАНИЯ:**

- 20% от общей стоимости - на момент бронирования
- 80% - за 60 дней до начала круиза

#### **УСЛОВИЯ АННУЛИРОВАНИЯ:**

- За 120/более дней – удерживается 10% от общей стоимости
- 60-120 дней – удерживается 20% от общей стоимости
- Менее 60 дней – удерживается 100%

## ДАННЫЕ О ПАССАЖИРЕ

Для завершения процесса бронирования нам потребуются следующие данные о клиенте – требование Национального парка Галапагос:

- Полное имя;
- Номер паспорта;
- Национальность;
- Дата рождения;
- Семейное положение;
- Диетические/Медицинские ограничения.

